



SCORCIO N. 1



SCORCIO N. 2



SCORCIO N. 3



SCORCIO N. 4



SCORCIO N. 5



SCORCIO N. 6



SCORCIO N. 7



SCORCIO N. 8



SCORCIO N. 21



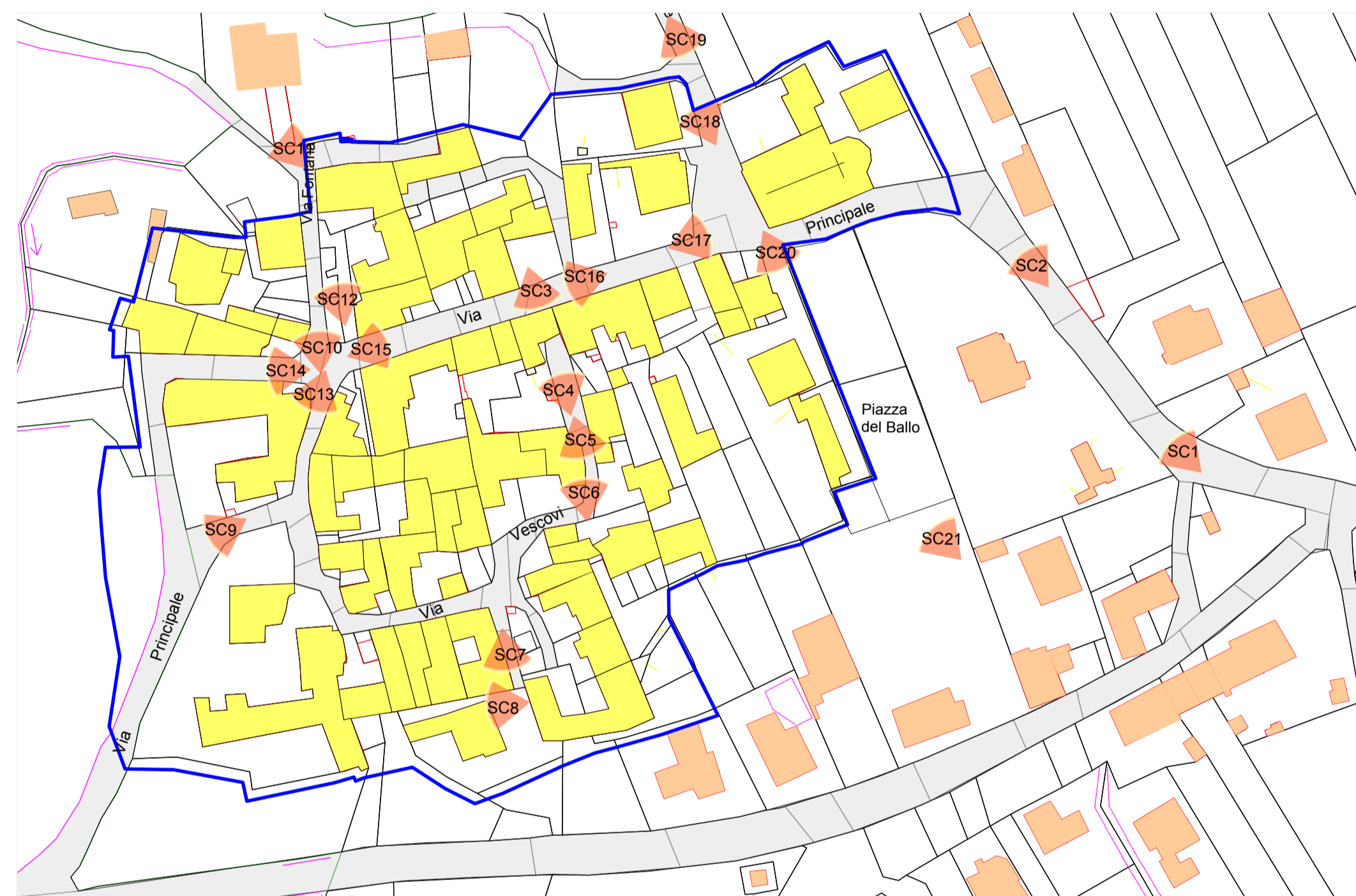
SCORCIO N. 20



SCORCIO N. 19



SCORCIO N. 18



ESTRATTO PLANIMETRIA SU BASE CATASTALE




SCORCIO N. 9




SCORCIO N. 10



SCORCIO N. 11



SCORCIO N. 12



PERIMETRAZIONE DELLA BORGATA



REGIONE PIEMONTE
 PSR 2007-2013 Misura 322 Az. b
 Comune di ARQUATA SCRIVIA
 (Provincia di Alessandria)



TAV. N. 5 - DOCUMENTAZIONE FOTOGRAFICA DEGLI SCORCI INTERNI ED ESTERNI DELLA BORGATA
 ALLEGATA AL
 "MANUALE PER LA REALIZZAZIONE DEGLI INTERVENTI DI RECUPERO ED EX NOVO"
 SCALA 1:1000

IL SINDACO: Ing. Paolo Spineto
 L'ASSESSORE ALL'URBANISTICA: Geom. Francesco Bisignano
 IL RESPONSABILE DEL PROCEDIMENTO: Arch. Monica Ubaldeschi

I tecnici:
 Dott. Agr. Carlo Bidone
 Arch. Paesaggista Giancarlo Moccagatta
 Arch. Barbara Gandolfo



Studio tecnico: Via Gramsci n. 25 - 15121 Alessandria - Tel. 0131/325087 - Fax 0131/510874



SCORCIO N. 17



SCORCIO N. 16



SCORCIO N. 15



SCORCIO N. 14



SCORCIO N. 13